

**ОБЩЕСТВО С ОГРАНИЧЕННОЙ ОТВЕТСТВЕННОСТЬЮ
«ГЕОИЗЫСКАНИЯ»**

ПРОЕКТ ПЛАНИРОВКИ МЕЖЕВАНИЯ ТЕРРИТОРИИ

*проект межевания территории в составе проекта планировки территории,
предусматривающего размещение линейного объекта*

«Газоснабжение жилых домов по ул.Звёздной, г.Юрюзань Челябинской обл.»

Основная часть

1 – ПМТ

Директор

Евдокимов В.И.

Согласовано			
Инв. № подл.	Подп. и дата	Взам. инв. №	

Состав проекта




- 1 Основная часть проекта межевания территории*
- 1.1. Чертеж межевания территории*
- 1.2. Текстовая часть проекта межевания территории*
- 2 Материалы по обоснованию проекта межевания территории*
- 2.1 Чертеж по обоснованию проекта межевания территории*

1. Основная часть проекта межевания территории

1.1. Чертеж межевания территории



Условные обозначения:

	граница вновь образованного земельного участка :ЗУ1
	границы существующих земельных участков
	красные линии

Текстовая часть проекта межевания территории

Перечень и сведения о площади образуемых земельных участков, в том числе возможные способы их образования

1. Обозначение образуемого земельного участка :ЗУ1

Земельный участок с обозначением :ЗУ1 образуется из земель государственной собственности, на основании данного проекта межевания территории, подготовленного на основании проекта планировки территории.

Образуемый земельный участок с обозначением :ЗУ1, имеет следующие характеристики:

Местоположение: Челябинская область, город Юрюзань, ул.Звёздная

Категория земель: земли населенных пунктов

Разрешенное использование: Газоснабжение жилых домов по ул.Звёздной, г.Юрюзань Челябинской обл.

Территориальная зона: В1 – Зона усадебной и коттеджной застройки

Обеспечение доступа: от земель общего пользования

Кадастровый квартал: 74:10:0307001

Площадь: 1231 кв.м.

Каталог координат (система координат МСК-74):

Обозначение образуемого земельного участка :ЗУ1		
Обозначение характерных точек	Координаты, м	
	X	Y
1	2	3
1	571437.78	1323722.59
2	571439.98	1323726.84
3	571452.30	1323749.98
4	571464.62	1323773.12
5	571476.94	1323796.26
6	571489.26	1323819.40
7	571501.58	1323842.54
8	571501.81	1323842.42
9	571513.91	1323865.02
10	571502.30	1323874.62
11	571491.33	1323903.08
12	571460.60	1323918.98
13	571465.33	1323927.99
14	571400.07	1323948.68
15	571398.17	1323945.07
16	571448.90	1323929.00
17	571460.92	1323926.72
18	571455.84	1323917.19
19	571488.21	1323900.26
20	571489.98	1323895.45
21	571498.95	1323872.20
22	571508.84	1323864.03
23	571434.18	1323724.35

Перечень и сведения о площади образуемых земельных участков, которые будут отнесены к территориям общего пользования

<i>Обозначение образуемого ЗУ</i>	<i>Площадь, кв.м.</i>
<i>:ЗУ1</i>	<i>1231</i>

Перечень координат поворотных точек красных линий

*Устанавливаемые красные линии, утверждены проектом планировки территории.
Система координат МСК-74*

<i>Обозначение характерных точек</i>	<i>Координаты, м</i>	
	<i>X</i>	<i>Y</i>
<i>1</i>	<i>2</i>	<i>3</i>
<i>1</i>	<i>571415.340000</i>	<i>1323680.560000</i>
<i>2</i>	<i>571501.580000</i>	<i>1323842.540000</i>
<i>3</i>	<i>571400.290000</i>	<i>1323688.500000</i>
<i>4</i>	<i>571498.350000</i>	<i>1323872.680000</i>
<i>5</i>	<i>571488.210000</i>	<i>1323900.260000</i>
<i>6</i>	<i>571455.840000</i>	<i>1323917.190000</i>
<i>7</i>	<i>571460.920000</i>	<i>1323926.720000</i>
<i>8</i>	<i>571427.770000</i>	<i>1323933.020000</i>
<i>9</i>	<i>571415.040000</i>	<i>1323939.090000</i>
<i>10</i>	<i>571306.250000</i>	<i>1323731.110000</i>




2 Материалы по обоснованию проекта межевания территории

2.1 Чертеж по обоснованию проекта межевания территории

Границы особо охраняемых природных территорий, а также границы территорий объектов культурного наследия на территории проектирования отсутствуют.



Условные обозначения:

	граница вновь образованного земельного участка :ЗУ1
	границы существующих земельных участков
	красные линии